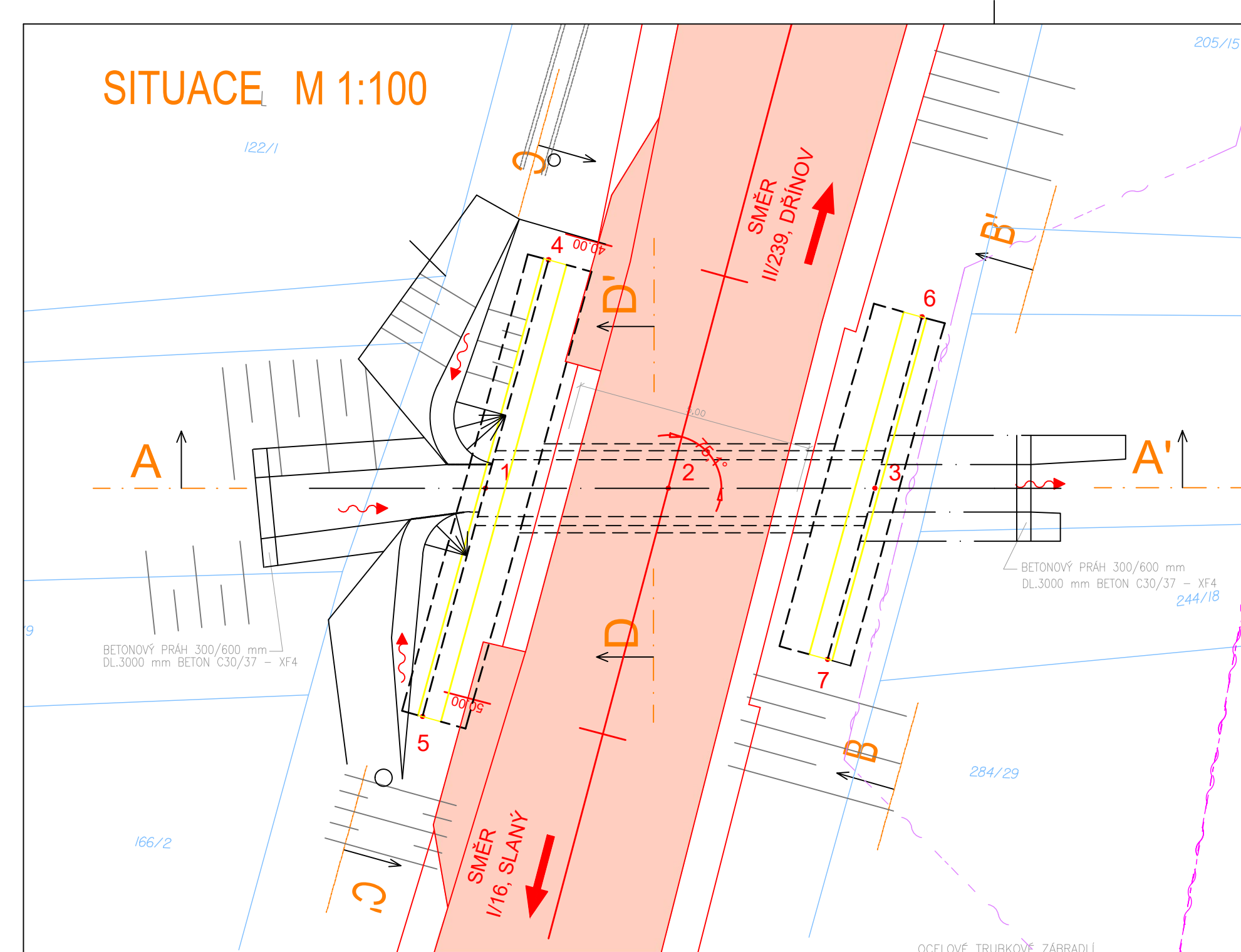


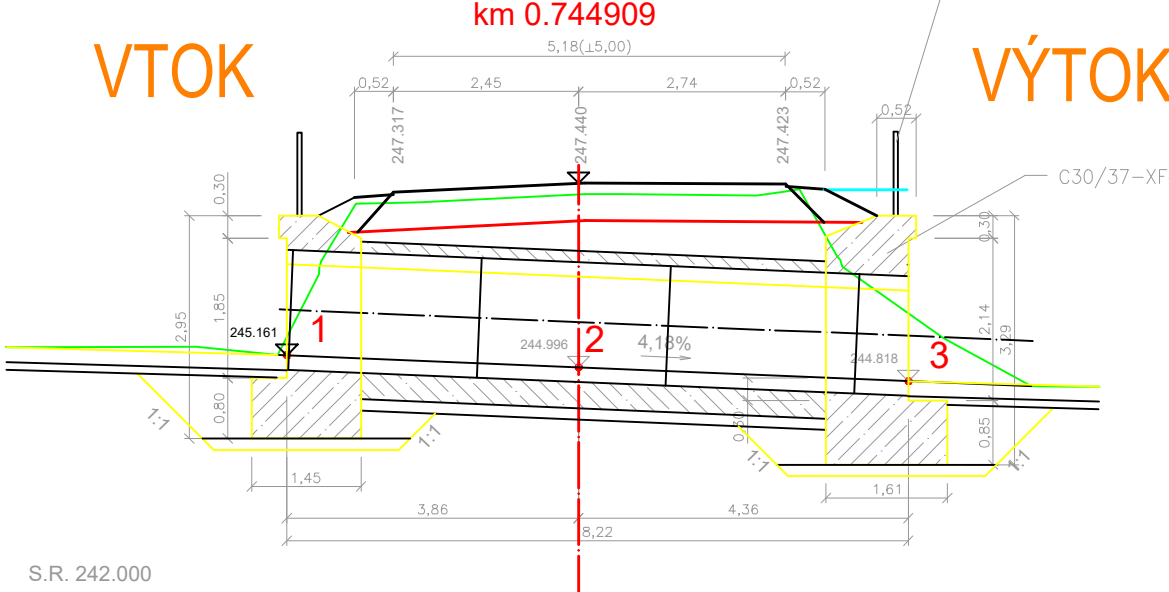
SITUACE M 1:100



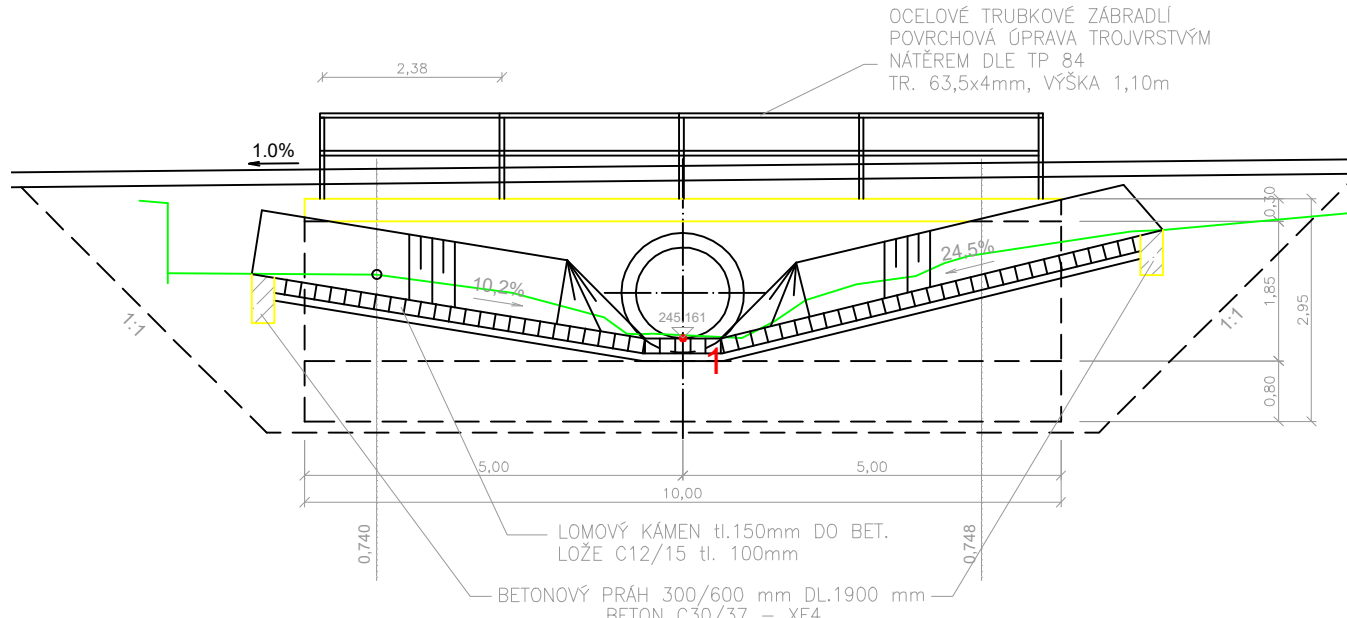
PODÉLNÝ ŘEZ A-A' M 1:100

VTOK

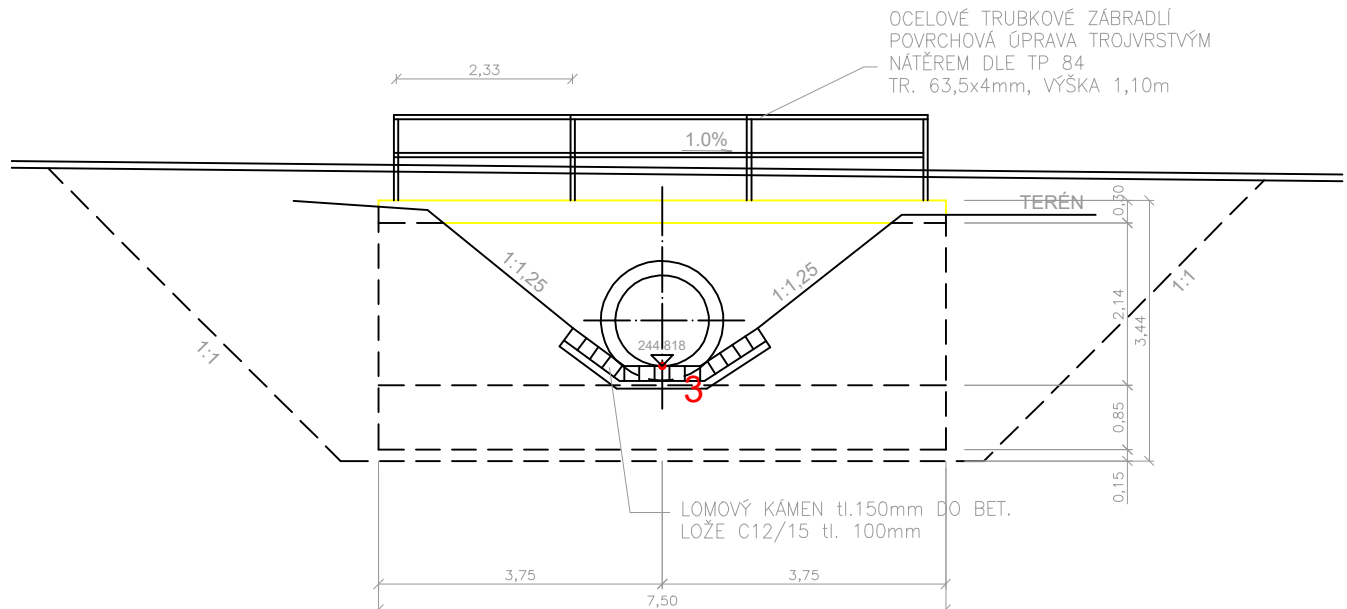
VÝTOK



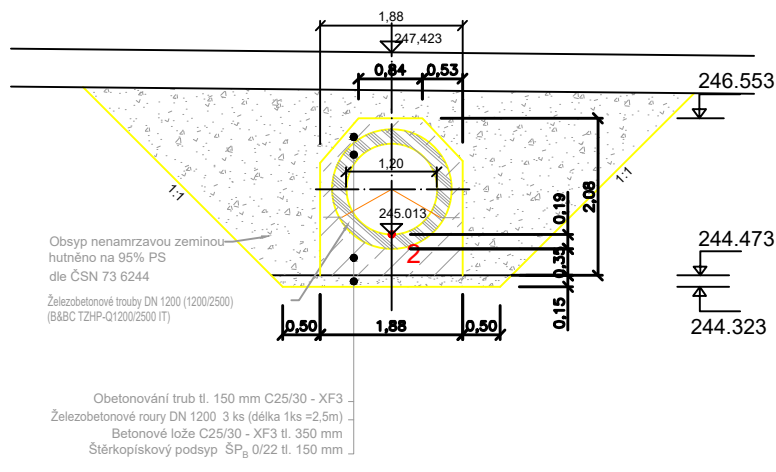
POHLED NA VTOK C-C' M 1:100



POHLED NA VÝTOK B-B' M 1:100



ŘEZ D-D' M 1:100



Tabulka souřadnic vytyčovacíh bodů

SOUŘADNÝ SYSTÉM: S-JTSK, VÝŠKOVÝ SYSTÉM: Bpv

č.b.	Popis bodu	Y	X	Z
Osa propustku				
1	osa propustku v čele vlevo	764 356,544	1 018 370,277	245.16
2	osa propustku v ose silnice	764 352,692	1 018 370,063	245.00
3	osa propustku v čele vpravo	764 348,336	1 018 369,820	244.82
Čelo vlevo				
4	roh základu čela	764 355,484	1 018 365,391	
5	roh základu čela	764 357,603	1 018 375,164	
Čelo vpravo				
6	osa propustku v čele vlevo	764 347,541	1 018 366,155	
7	osa propustku v čele vpravo	764 349,130	1 018 373,485	

III/23915 Dřínov-Drchkov

OBJEDNATEL

Krajská správa a údržba silnic Středočeského kraje, příspěvková organizace  
Zborovská 11  
150 21 Praha 5



SAGASTA s.r.o. SÍDLO: NOVODVORSKÁ 1010/14, 142 00 PRAHA 4 IČ: 045 98 555 DIČ: CZ045 98 555				JTSK ČÍSLO SOUPRAVY
ODPOVĚDNÝ PROJEKTANT ING. STANISLAV KUPKA	VYPRACOVAL ING. STANISLAV KUPKA	KONTROLA ING. PETR PACÁK	HIP ING. PETR PACÁK	
AKCE III/23915 Dřínov-Drchkov				ČÍSLO ZAKÁZKY 120-074 DOKUMENTACE PDPS MĚŘÍTKO 1:100 DATUM 09/2022 POČET FORMÁTŮ 4xA4
NÁZEV PŘÍLOHY PROPUSTEK DN 1200 V KM 0,744909				ČÁST D ČÍSLO PŘÍLOHY 6
DOKUMENTACI LZE UŽÍVAT POUZE VE SMYSLU PŘÍSLUŠNÉ SMLOUVY O DÍLO. VÝKRES, ČI JEHO ČÁST, MŮŽE BÝT KOPÍROVÁN NEBO JINÝM ZPŮSOBEM ROZŠÍŘOVÁN POUZE PO PŘEDCHOZÍM SOUHLASU SAGASTA s.r.o.				